

VALSTYBĖS ĮMONĖ VALSTYBĖS ŽEMĖS FONDAS

ŽEMĖS SKLYPO RIBŲ PAŽENKLINIMO-PARODYMO

AKTAS

2022-04-07 Nr. 1

(data)

Dubingių mstl.

(sudarymo vieta)

1. Žemės sklypo ribos nustatytos savininkui (esamam ar būsimam) ar naudotojui arba įgaliotam asmeniui

Molėtų rajono savivaldybė


(vardas, pavardė ir asmens kodas; (juridinio asmens pavadinimą ir kodą))

2. Žemės sklypo ribas nustatė ir riboženkliais paženklino Deividas Katelė kvalifikacijos pažymėjimo Nr. 2M-M-2724 vadovaudamasis 2022-02-01 formavimo ir pertvarkymo projektu Nr. B6-157

3. Žemės sklypo adresas ir plotas, įregistruotas Nekilnojamojo turto registre / nurodytas teritorijų planavimo dokumente ar žemės valdos projekte

Molėtų r. sav., Dubingių sen., Dubingių mstl., Kranto g.Žemės sklypo plotas 0.4937 ha

4. Nustatant žemės sklypo ribas, buvo kviesti dalyvauti ir dalyvavo: žemės sklypo savininkas (esamas arba būsimas) ar naudotojas arba įgaliotas asmuo ir suinteresuotieji asmenys – gretimų sklypų savininkai arba jų įgalioti asmenys, gretimos valstybinės ar savivaldybės žemės, pagal teritorijų planavimo dokumentą ar žemės valdos projektą nesuformuotos atskiru žemės sklypu, patikėtinis (-iai), taip pat sodininkų bendrijos pirmininkas, jeigu matuojamas žemės sklypas ribojasi su sodininkų bendrijos žeme (kviestiniai asmenys):

Eil. Nr.	Ženklinamo ir su juo besiribojančių žemės sklypų kadastro Nr., jei nesuteikta – žemės sklypo Nr. iš teritorijų planavimo dokumento	Žemės sklypo savininko (esamo arba būsimos) ar naudotojo arba įgalioto asmens ir suinteresuotųjų asmenų vardas pavardė / juridinio asmens ar kitos užsienio organizacijos pavadinimas, organizacijos atstovo vardas ir pavardė	Parašas, data	Įgaliojimo data, Nr.
1	0000-1	Molėtų rajono savivaldybė	 2022-05-02	
2		NŽT prie ŽŪM Molėtų skyrius		
3				
4				

5. Žemės sklypo savininko (esamojo arba būsimąjo) arba jo įgalioto asmens ir suinteresuotųjų asmenų – gretimų sklypų savininkų arba jų įgaliotų asmenų (išskyrus gretimų valstybinės žemės sklypų patikėtinius, sodininkų bendrijų pirmininkus) (kviestinių asmenų) pastabos bei įrašai apie atsisakymą pasirašyti ir apie neatvykusius asmenis:

Net prie žemės sklypo ribos žemės sklypo ribos paženklinimo riboženkliais.

6. Nustatant žemės sklypo ribas, žemės sklypo ribos paženklintos

21

(bendras žemės sklypo ribas žyminčių riboženklių skaičius)

riboženkliais, iš kurių: panaudoti anksčiau įtvirtinti

2

riboženkliai; įtvirtinti nauji

(bendras panaudotų riboženklių skaičius)

19

riboženkliai; vietovėje rasti

—

nestandartiniai riboženkliai

(bendras naujų riboženklių skaičius)

(bendras pakeistų riboženklių skaičius)

pakeisti Riboženklių standartus, patvirtintus Nacionalinės žemės tarnybos prie Žemės ūkio ministerijos direktoriaus 2013 m. gruodžio 30 d. įsakymu Nr. 1P-1.3.-424, atitinkančiais riboženkliais. Ribos parodytos nežymint riboženkliais ten, kur jos nustatytos

na pėdov

(išvardyti konkrečius natūralius ir dirbtinius žemės paviršiaus objektus)

7. Žemės sklypo savininkas (esamas arba būsimas) ar naudotojas arba įgaliotas asmuo įsipareigoja saugoti ir prižiūrėti riboženklus ir yra susipažinęs su Lietuvos Respublikos administracinių nusižengimų kodekso 112 straipsnio nuostatomis, t. y. nuolatinių žemėnaudos riboženklių sunaikinimas arba gadinimas užtraukia baudą nuo septyniasdešimt iki vieno šimto keturiasdešimt eurų

Molėtų rajono savivaldybė

(žemės sklypo savininko (esamo arba būsimąjo) ar naudotojo arba įgalioto asmens)

**Administracijos direktoriaus
pavadootojas**

Steponas Šanteriovas

Matininkas



(parašas)

Deividas Katelė

(vardas ir pavardė)



**NACIONALINĖS ŽEMĖS TARNYBOS
PRIE ŽEMĖS ŪKIO MINISTERIJOS
MOLĖTŲ SKYRIAUS
VEDĖJAS**

SPRENDIMAS

DĖL ŽEMĖS SKLYPO PROJEKTINIS NR. 1 IR UNIKALUS NR. 4400-5876-9521 ESANČIO KRANTO G., DUBINGIŲ MIESTELYJE, DUBINGIŲ SENIŪNIJOJE, MOLĖTŲ RAJONO SAVIVALDYBĖJE, NUSTATYTŲ KADASTRO DUOMENŲ PATVIRTINIMO (ŽEMĖS SKLYPO SUFORMAVIMO), IR NACIONALINĖS ŽEMĖS TARNYBOS PRIE ŽEMĖS ŪKIO MINISTERIJOS PATIKĖJIMO TEISĖS Į ŠĮ ŽEMĖS SKLYPĄ ĮREGISTRAVIMO NEKILNOJAMOJO TURTO REGISTRE

2022 m.

d. Nr. 40SK-
Molėtai

-(14.40.110 E.)

Vadovaudamasi Lietuvos Respublikos žemės įstatymo 7 straipsnio 1 dalies 1 punktu, 23 straipsnio 2 dalimi ir 32 straipsnio 3 dalies 11 ir 12 punktais, Lietuvos Respublikos nekilnojamojo turto kadastro įstatymo 7 straipsnio 1 dalies 1 punktu, Lietuvos Respublikos nekilnojamojo turto registro įstatymo 22 straipsnio 1 dalies 1 punktu, Lietuvos Respublikos nekilnojamojo turto kadastro nuostatų, patvirtintų Lietuvos Respublikos Vyriausybės 2002 m. balandžio 15 d. nutarimu Nr. 534, 12 ir 84¹.1.1.1 punktais, atsižvelgdama į Molėtų rajono savivaldybės administracijos direktoriaus 2022 m. vasario mėn. 21 d. įsakymą Nr. B6-157 „Dėl žemės sklypo formavimo ir pertvarkymo projekto patvirtinimo“, ir veikdama pagal Nacionalinės žemės tarnybos prie Žemės ūkio ministerijos direktoriaus 2021 m. birželio 29 d. įgaliojimą IĮ-606-(1.9E.) „Dėl teritorijų planavimo dokumentų ir žemės valdos projektų rengimo ir tvirtinimo ir kitų funkcijų atlikimo“:

1. S u f o r m u o j u žemės sklypą ir p a t v i r t i n u žemės sklypo projektinis Nr. 1 ir unikalus Nr. 4400-5876-9521 kadastro duomenis, nustatytus pagal Valstybės įmonė Valstybės žemės fondas matininko Deivido Katelės parengtą žemės sklypo projektinis Nr. 1 ir unikalus Nr. 4400-5876-9521 kadastro duomenų bylą Nr. 2232582, kuri yra saugoma Nekilnojamojo turto registro posistemės „GeoMatininkas“ elektroniniame archyve.

2. N u s p r e n d ž i u kreiptis į VĮ Registrų centrą pateikiant prašymą įregistruoti šio sprendimo 1 punktu suformuotą žemės sklypą ir Nacionalinės žemės tarnybos patikėjimo teisę į šį žemės sklypą.

Šis sprendimas gali būti skundžiamas Nekilnojamojo daikto kadastro duomenų bylos tikrinimo taisyklių, patvirtintų Nacionalinės žemės tarnybos prie Žemės ūkio ministerijos generalinio direktoriaus 2009 m. rugsėjo 3 d. įsakymu Nr. 1P-98 „Dėl Nekilnojamojo daikto kadastro duomenų bylos tikrinimo taisyklių patvirtinimo“, 26 punkte nustatyta tvarka.

Vyriausioji specialistė, atliekanti
skyriaus vedėjo funkcijas
Kanopaitė

Lina

ŽEMĖS SKLYPO KADASTRO DUOMENYS

2022-04-07

(data)

Nr.

-

Vilnius

(sudarymo vieta)

Kadastro:	vietov.	Dubingi				blokas				sklypas			
Žemės sklypo kadastro Nr.		6	2	2	0	0	0	0	5				

Savivaldybė	Molėtai r.
Seniūnija	Dubingi
Gyvenamoji vietovė	Dubingi mstl.
Gatvės, namo Nr.	Kranto g.

Pagrindinė žemės naudojimo paskirtis	Kita (žemės)
Žemės sklypo naudojimo būdas	Rekreacinė teritorija

Duomenys apie žemės naudmenų plotus ir žemės sklypo kokybę

Žemės sklypo plotas, apskaičiuotas atlikus kadastrinius matavimus, (ha)												0.4937
Žemės naudmenų eksplikacija (ha)												
Žemės ūkio naudmenos				miškas	keliai	užstatyta teritorija	vandenys	Kita žemė				Nusausinta žemė (ha)
iš viso	ariama	sodai	pievos					želdiniai	pelkės	pažeista	nenaudojama	
0.2208	-	-	0.2208	-	-	-	-	0.2729	-	-	-	-

Žemės ūkio naudmenų našumo balas	27.4
----------------------------------	------

Duomenys apie žemės sklypui nustatytas teritorijas, kuriose taikomos specialiosios žemės naudojimo sąlygos

Eil. Nr.	Teritorijos, kurioje taikomos specialiosios žemės naudojimo sąlygos, kodas	Teritorijos, kurioje taikomos specialiosios žemės naudojimo sąlygos, pavadinimas	Teritorijos, kurioje taikomos specialiosios žemės naudojimo sąlygos, plotas, m ²
1	2	3	4
1	119	Kultūros paveldo objektų ir vietovių teritorijos, į apsaugos zonos (V skyrius, pirmasis skirsnis)	4937
2	134	Valstybiniai parkai (V skyrius, dvidešimt trečiasis skirsnis)	4937
3	163	Paviršinių vandens telkinių apsaugos zonos (VI skyrius, septintasis skirsnis)	4937
4	164	Paviršinių vandens telkinių pakrantės apsaugos juostos (VI skyrius, aštuntasis skirsnis)	295



Duomenys apie Nekilnojamojo turto registre registruotus žemės sklypo savininkui priklausančius statinius

Eil. Nr.	Statinio pavadinimas	Statinio unikalus Nr.	Statinio pažymėjimas žemės sklypo plane
1	2	3	4
-	-	-	-

Duomenys apie Nekilnojamojo turto registre registruotus statinių savininkus, jei jie nesutampa su žemės sklypo savininku

Eil. Nr.	Statinio pavadinimas, savininko vardas ir pavardė	Statinio unikalus Nr.	Statinio pažymėjimas žemės sklypo plane
1	2	3	4
-	-	-	-

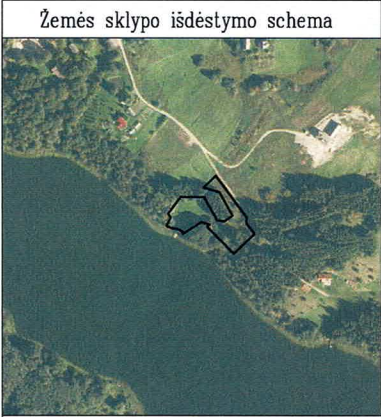
Matininkas, nustatęs
kadastro duomenis

(parašas)

DEIVIDAS KATEL

(vardas, pavardė)





ŽEMĖS SKLYPO PLANAS M 1:1000
Žemės sklypo plotas 4937 m²

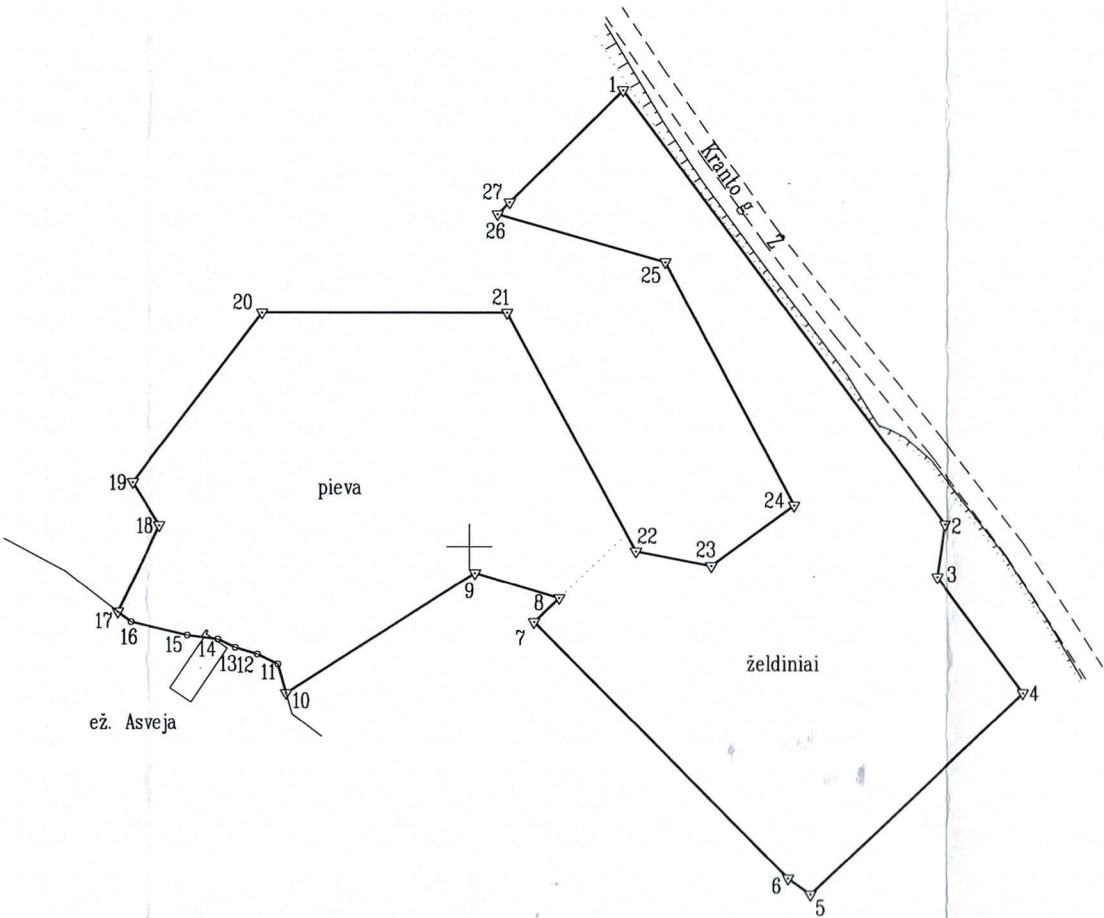
Kadastro vietovės pavadinimas:	Dubingių											
Žemės sklypo kadastro numeris:	kodas				blokas				sklypas			
	6	2	2	0	0	0	0	5				

Savivaldybė	Molėtų r.
Seniūnija	Dubingių
Gyvenamoji vietovė	Dubingių mstl.
Gatvė, namo Nr.	Kranto g.

Gretimybė	Gretimo žemės sklypo kadastro Nr.	Pastabos
1-4		Kranto g.
4-5	6220/0005:0122	atlikti kad. matavimai
5-10		LŽF
10-17		ežeras Asveja
17-27		LŽF
27-1	6220/0005:0241	atlikti kad. matavimai

Linijų anotacijų lentelė

Gretimybė	Atstumas
1-2	71.68
2-3	7.07
3-4	19.14
4-5	38.87
5-6	3.63
6-7	47.82
7-8	4.63
8-9	11.66
9-10	29.61
10-11	3.98
11-12	3.02
12-13	3.05
13-14	2.54
14-15	4.03
15-16	7.75
16-17	2.17
17-18	12.72
18-19	6.73
19-20	28.29
20-21	32.39
21-22	35.90
22-23	10.17
23-24	13.55
24-25	36.52
25-26	23.06
26-27	2.23
27-1	21.10



Su pagal 2022 m. balandžio mėn. 7 d. atliktą žemės sklypo ribų pažėklinimą-parodymą parengtame žemės sklypo plane išbraižytomis ribomis ir apskaičiuotu žemės sklypo plotu sutinku:

Molėtų rajono savivaldybės Administracijos direktoriaus
(žemės sklypo savininko (esamo arba buvusio žemės sklypo savininko, pavardė) parašas) 2022-05-02 (data)

Steponas Šanteris

VŽF

Valstybės įmonė Valstybės žemės fondas
Geodezijos, žemėtvarkos ir teritorijų planavimo skyrius
Konstitucijos pr. 23 - 401 (A korpusas) Vilnius
Tel. 8 (5) 262 30 00
Įmonės kodas 120093212

Pareigos	Parašas	Vardas, pavardė	Data
Grupės vadovas		Justinas Kačinskas	2022-04-07
Projektų vadovas		Deividas Katelė	2022-04-07

Matavinko kvalifikacijos pažymėjimo Nr.: 2M-M-2724



ŽEMĖS SKLYPO PLANAS M 1:1000

Žemės sklypo plotas 4937 m²

Žemės sklypo kadastro numeris:	kodas				blokas				sklypas			
	6	2	2	0	0	0	0	5				

KOORDINAČIŲ ŽINIARAŠTIS

Koordinačių sistema: LKS-94							
Taško Nr.	Kodas	X	Y	Taško Nr.	Kodas	X	Y
1	R	6103160.55	593020.32				
2	R	6103103.00	593063.05				
3	R	6103096.01	593062.02				
4	R	6103080.64	593073.43				
5	R	6103053.90	593045.22				
6	R	6103056.02	593042.27				
7	R	6103090.00	593008.63				
8	R	6103093.20	593011.97				
9	R	6103096.52	593000.79				
10	R	6103080.59	592975.83				
11	R	6103084.42	592974.75				
12	R	6103085.76	592972.04				
13	R	6103086.62	592969.11				
14	R	6103087.72	592966.82				
15	R	6103088.22	592962.82				
16	R	6103090.02	592955.28				
17	R	6103091.35	592953.56				
18	R	6103102.82	592959.07				
19	R	6103108.53	592955.50				
20	R	6103131.04	592972.64				
21	R	6103131.02	593005.03				
22	R	6103099.42	593022.07				
23	R	6103097.50	593032.06				
24	R	6103105.50	593043.00				
25	R	6103137.78	593025.93				
26	R	6103144.12	593003.76				
27	R	6103145.69	593005.34				
Žemės sklypo centro koordinatės				Darbo LitPOS laikas			
Koordinačių sistema		Koordinatės X/Y		Data	2022-04-07		
Valstybinė LKS-1994		X=6103108.27 Y=592983.52		Prisijungta	11:00		
				Atsijungta	17:00		
Žiniaraštį sudarė: DEIVIDAS KATELĖ				2M-M-2724		2022-04-07	
v. pavardė				kval. paž. nr.		parašas	data

Ištrauka iš Lietuvos Respublikos administracinių nusižengimų kodekso:
112 straipsnis. Nuolatinių žemėnaudos riboženklų sunaikinimas arba sugadinimas
užtraukia baudą nuo septyniasdešimt iki vieno šimto keturiasdešimt eurų.



Duomenys apie teritorijas, kuriose taikomos specialiosios žemės naudojimo sąlygos			
Eilės Nr.	Teritorijos, kurioje taikomos specialiosios žemės naudojimo sąlygos, kodas	Teritorijos, kurioje taikomos specialiosios žemės naudojimo sąlygos, pavadinimas	Teritorijos, kurioje taikomos specialiosios žemės naudojimo sąlygos, plotas, m ²
1	119	Kultūros paveldo objektų ir vietovių teritorijos, jų apsaugos zonos (V skyrius, pirmasis skirsnis)	4937
2	134	Valstybiniai parkai (V skyrius, dvidešimt trečiasis skirsnis)	4937
3	163	Paviršinių vandens telkinių apsaugos zonos (VI skyrius, septintasis skirsnis)	4937
4	164	Paviršinių vandens telkinių pakrantės apsaugos juostos (VI skyrius, aštuntasis skirsnis)	295

Duomenys apie žemės sklypo servitutus			
Eilės Nr.	Servituto kodas	Nekilnojamojo turto registre įrašyto ar teritorijų planavimo dokumente nustatyto servituto pavadinimas ir rūšis	Servituto plotas, m²
-	-	-	-

NEKILNOJAMOJO TURTO REGISTRO DUOMENŲ BAZĖS IŠRAŠAS

2024-12-06 10:34:59

1. Nekilnojamojo turto registre įregistruotas turtas:

Registro Nr.: 44/2771579
Registro tipas: Žemės sklypas
Sudarymo data: 2022-08-01
Adresas: Molėtų r. sav., Dubingiai, Kranto g. 11

2. Nekilnojamieji daiktai:

2.1. Žemės sklypas
Unikalus daikto numeris: 4400-5876-9521
Žemės sklypo kadastro numeris ir kadastro vietovės pavadinimas: 6220/0005:291 Dubingių k.v.
Daikto pagrindinė naudojimo paskirtis: Kita
Žemės sklypo naudojimo būdas: Rekreacinės teritorijos
Žemės sklypo plotas: 0.4937 ha
Žemės ūkio naudmenų plotas viso: 0.2208 ha
iš jo: pievų ir natūralių ganyklų plotas: 0.2208 ha
Kitos žemės plotas: 0.2729 ha
Žemės ūkio naudmenų našumo balas: 27.4
Matavimų tipas: Žemės sklypas suformuotas atliekant kadastrinius matavimus
Vidutinė rinkos vertė: 13200 Eur
Vidutinės rinkos vertės nustatymo data: 2022-08-01
Vidutinės rinkos vertės nustatymo būdas: Masinis vertinimas
Kadastro duomenų nustatymo data: 2022-04-07

3. Daikto priklausiniai iš kito registro: įrašų nėra

4. Nuosavybė:

4.1. Nuosavybės teisė
Savininkas: LIETUVOS RESPUBLIKA, a.k. 111105555
Daiktas: žemės sklypas Nr. 4400-5876-9521, aprašytas p. 2.1.
Įregistravimo pagrindas: 2022-07-13 Nacionalinės žemės tarnybos teritorinio skyriaus vedėjo sprendimas Nr. 40SK-733-(14.40.110 E.)
Įrašas galioja: Nuo 2022-08-05

5. Valstybės ir savivaldybių žemės patikėjimo teisė:

5.1. Valstybinės žemės patikėjimo teisė
Patikėtinis: Molėtų rajono savivaldybė, a.k. 111106995
Daiktas: žemės sklypas Nr. 4400-5876-9521, aprašytas p. 2.1.
Įregistravimo pagrindas: 2024-01-10 Lietuvos Respublikos Vyriausybės nutarimas Nr. 32
2024-01-26 Perdavimo - priėmimo aktas Nr. 6MŽP-11-(15.6.33 E.)/T52-1
Įrašas galioja: Nuo 2024-01-31

6. Kitos daiktinės teisės: įrašų nėra

7. Juridiniai faktai: įrašų nėra

8. Žymos:

8.1. Teritorija, kurioje taikomos SŽNS, neįregistruota Nekilnojamojo turto registre:
paviršinių vandens telkinių apsaugos zonos (VI skyrius, septintasis skirsnis)
Daiktas: žemės sklypas Nr. 4400-5876-9521, aprašytas p. 2.1.
Įregistravimo pagrindas: 2022-07-13 Nacionalinės žemės tarnybos teritorinio skyriaus vedėjo sprendimas Nr. 40SK-733-(14.40.110 E.)
Plotas: 4937.00 kv. m
Įrašas galioja: Nuo 2023-01-01

8.2. Teritorija, kurioje taikomos SŽNS, neįregistruota Nekilnojamojo turto registre:
kultūros paveldo objektų ir vietovių teritorijos, jų apsaugos zonos (V skyrius, pirmasis skirsnis)
Daiktas: žemės sklypas Nr. 4400-5876-9521, aprašytas p. 2.1.
Įregistravimo pagrindas: 2022-07-13 Nacionalinės žemės tarnybos teritorinio skyriaus vedėjo sprendimas Nr. 40SK-733-(14.40.110 E.)
Plotas: 4937.00 kv. m
Įrašas galioja: Nuo 2023-01-01

8.3. Teritorija, kurioje taikomos SŽNS, neįregistruota Nekilnojamojo turto registre:
valstybiniai parkai (V skyrius, dvidešimt trečiasis skirsnis)
Daiktas: žemės sklypas Nr. 4400-5876-9521, aprašytas p. 2.1.
Įregistravimo pagrindas: 2022-07-13 Nacionalinės žemės tarnybos teritorinio skyriaus vedėjo sprendimas Nr. 40SK-733-(14.40.110 E.)
Plotas: 4937.00 kv. m
Įrašas galioja: Nuo 2023-01-01

8.4. Teritorija, kurioje taikomos SŽNS, neįregistruota Nekilnojamojo turto registre:
paviršinių vandens telkinių pakrantės apsaugos juostos (VI skyrius, aštuntasis skirsnis)

Daiktas: žemės sklypas Nr. 4400-5876-9521, aprašytas p. 2.1.
Įregistravimo pagrindas: 2022-07-13 Nacionalinės žemės tarnybos teritorinio skyriaus vedėjo sprendimas
Nr. 40SK-733-(14.40.110 E.)
Plotas: 295.00 kv. m
Įrašas galioja: Nuo 2023-01-01

9. Teritorijos, kuriose taikomos SŽNS, įrašytos į NTK kadastro duomenų byloje įrašytų duomenų pagrindu: įrašų nėra

10. Daikto registravimas ir kadastro žymos:

- 10.1. Suformuotas naujas (daikto registravimas)
Daiktas: žemės sklypas Nr. 4400-5876-9521, aprašytas p. 2.1.
Įregistravimo pagrindas: 2022-04-07 Nekilnojamojo daikto kadastro duomenų byla
2022-07-13 Nacionalinės žemės tarnybos teritorinio skyriaus vedėjo sprendimas
Nr. 40SK-733-(14.40.110 E.)
Įrašas galioja: Nuo 2022-08-01
- 10.2. Kadastrinius matavimus atliko (kadastro žyma)
DEIVIDAS KATELĖ
Daiktas: žemės sklypas Nr. 4400-5876-9521, aprašytas p. 2.1.
Įregistravimo pagrindas: 2019-06-21 Kvalifikacijos pažymėjimas Nr. 2M-M-2724
2022-04-07 Nekilnojamojo daikto kadastro duomenų byla
Įrašas galioja: Nuo 2022-08-01

11. Duomenys apie įregistruotas teritorijas, kuriose taikomos specialiosios žemės naudojimo sąlygos:

- 11.1. Kultūros paveldo objektų ir vietovių teritorijos, jų apsaugos zonos (V skyrius,
Teritorijos pavadinimas: pirmasis skirsnis)
Teritorijos unikalus numeris: 100688729
Įregistravimo pagrindas: Kultūros paveldo departamentas prie Kultūros ministerijos; 2009-03-10 Kultūros
paveldo departamento prie Kultūros ministerijos pirmosios Nekilnojamojo kultūros
paveldo vertinimo tarybos aktas Nr. KPD-RM-1046
Įregistravimo data: 2024-07-23
Žemės sklypo plotas, patenkantis į Teritoriją: 4937 kv. m, nuo 2024-07-23
- 11.2. Teritorijos pavadinimas: Valstybiniai parkai (V skyrius, dvidešimt trečiasis skirsnis)
Teritorijos unikalus numeris: 100635197
Įregistravimo pagrindas: Lietuvos Respublikos Vyriausybė; 1992-09-24 LRV 1992 m. rugsėjo 24 d. nutarimas nr.
I-2913 Nr. I-2913
Įregistravimo data: 2023-12-27
Žemės sklypo plotas, patenkantis į Teritoriją: 4937 kv. m, nuo 2023-12-28

12. Registro pastabos ir nuorodos: įrašų nėra

13. Kita informacija: įrašų nėra

14. Informacija apie duomenų sandoriui tikslinimą: įrašų nėra

Dokumentą atspausdino

ALDONA RUSTEIKIENĖ